

SCHEDA D'ADESIONE

Cognome _____

Nome _____

Data di nascita _____

Albo _____

N° iscrizione _____

Recapito (tel-fax e cell) _____

Data _____

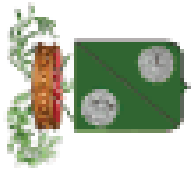
Firma _____

E-mail _____

con il patrocinio di:



Comune di Siracusa




Provincia Regionale di Siracusa



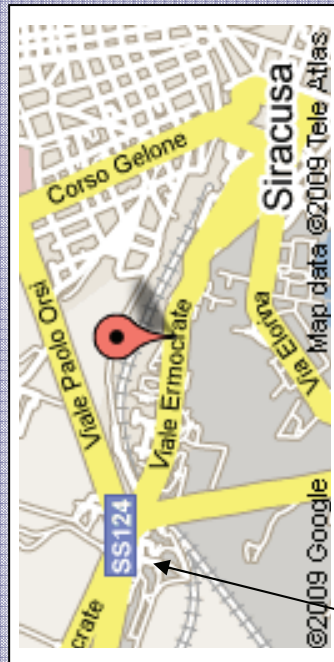
Ordine Regionale Geologi di Sicilia



Società Siracusana di Storia Patria



Indagini geognostiche – Consolidamenti – Indagini diagnostiche
 Micropali – Tiranti – Caratterizzazioni ambientali
 V.le Teocrito, 104/B - 96100 Siracusa tel/fax 0931.64170
 e-mail: info@geoservizisrl.it - http://www.geoservizisrl.it



SS124 uscita autostrada Siracusa Sud superare il cimitero (Via per Florida)

Progetto grafico:
 Gaetano Farfaglio
 Antonio Gallitto



Giornata di Studi:

**“LA PIANIFICAZIONE DEL TERRITORIO
 COME PROGETTO INTERDISCIPLINARE
 ATTRAVERSO GEOLOGIA, STORIA E
 ARCHEOLOGIA”**

Siracusa 8 e 9 Maggio 2009

**8 Maggio presso la Cassa Edile
 Siracusana, viale Ermocrate 6**

9 Maggio - Escursione

Giornata di studi dell'8 maggio 2009

Siracusa - Cassa Edile Siracusana

Viale Ermocrate, 6

8:30 Registrazione partecipanti

8:45 Apertura dei lavori e saluti

Roberto Visentin - Sindaco di Siracusa

Nicola Bono
Presidente della Provincia Regionale di Siracusa

Edy Bandiera
Presidente del Consiglio comunale di Siracusa

Alessandro Spadaro
Ass.re. Ambiente ed Ecologia Comune di Siracusa

Sandro Speranza
Ass.re alla Cultura del Comune di Siracusa

Gian Vito Graziano
Presidente dell'Ordine dei Geologi di Sicilia

Antonio Gallitto
Presidente dell'associazione AGEOSIR

Relatori - mattina 8 maggio '09

Moderatore: Antonio Gallitto

ore 9:30 **Paleogeografia di Siracusa e del Territorio Siracusano**
Roberto Mirisola
Geologo libero professionista

ore 10:15 **Connessione tra la geologia dell'area siracusana e la sua pianificazione territoriale**
Mariella Giompapa
Geologo libero professionista

continua

ore 11:00 **Ortigia: isola o penisola? Indagine geomorfologica e tettonica dell'area compresa tra il Porto Grande e il Porto Piccolo di Siracusa**

Andrea Giunta
Geologo libero professionista

ore 11:45 **Cave costiere antiche del Siracusano**
Giacchino Lena
Università della Tuscia

ore 13:30 **Brunch**

Relatori - pomeriggio 8 maggio '09

Moderatore: Giuseppe Caramma

ore 14:30 **La città e i suoi piani: Siracusa tra Ottocento e Novecento**
Salvatore Adorno
Università di Catania

ore 15:15 **Borgo S. Antonio: limite urbano o zona d'espansione**
Rosa Savarino

ore 16:00 **Aree edificabili tra acqua e terra: la Zona Umbertina.**

Salvatore Santuccio
Università di Reggio Calabria

ore 16:45 **Vincoli e possibilità nella città storica. I casi della Graziella e della Giudecca di Ortigia.**

Giuseppe Scalora - ingegnere ed urbanista,
docente Università degli Studi di Camerino

ore 17:30 **Interventi di recupero e consolidamento delle mura del lungomare di Ortigia**
Pietro Fazio
Dirigente Ufficio Centro Storico di Siracusa

ore 18:30 **Interventi programmati.**
Elio Iaconello, Consigliere O.R.G.S.

ore 19:30 **Dibattito con i partecipanti e chiusura lavori**

Escursione del 9 maggio 2009

Siracusa e Penisola della Maddalena

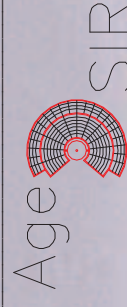
8:30-10:30

Escursione con partenza dal Castello Maniace e periplo di Ortigia sino al Carcere Borbonico.

11:00-13:30

Visita alle cave greche nelle coste rocciose basse della Penisola della Maddalena. Alla fine dell'escursione saranno consegnati gli attestati di partecipazione.

Per le due giornate di studi è gradita la prenotazione tramite l'allegata scheda di partecipazione (max 90 posti) da inviare via e-mail all'indirizzo: ageosir@fiscali.it o via fax allo 0931-60458. Per info rivolgersi ad Antonio Gallitto 333 52 83 543 e Luciano Arena 338 35 55 071. Gli spostamenti per le escursioni si effettueranno con mezzi propri. Per i geologi iscritti all'Albo sono stati richiesti i crediti come Apc.



Associazione dei Geologi della
Provincia di Siracusa